

# 惠安县人民政府文件

惠政文〔2023〕60号

## 惠安县人民政府关于明确涂寨镇文峰村、 和弄村、山尾村、互助村林地林木权属的决定

涂寨镇人民政府，县自然资源局：

因我县林权流转工作及文峰村、和弄村、山尾村、互助村办理林木所有权的需要，将涂寨镇文峰村 182.373 公顷林地的林地经营权/林木所有权登记给文峰村所有，将涂寨镇和弄村 35.8173 公顷林地的林地经营权/林木所有权登记给和弄村所有，将涂寨镇山尾村 109.527 公顷林地的林地经营权/林木所有权登记给山尾村所有，将涂寨镇互助村 141.873 公顷林地的林地经营权/林木所有权登记给互助村所有。

附件：1. 文峰村林地地形图

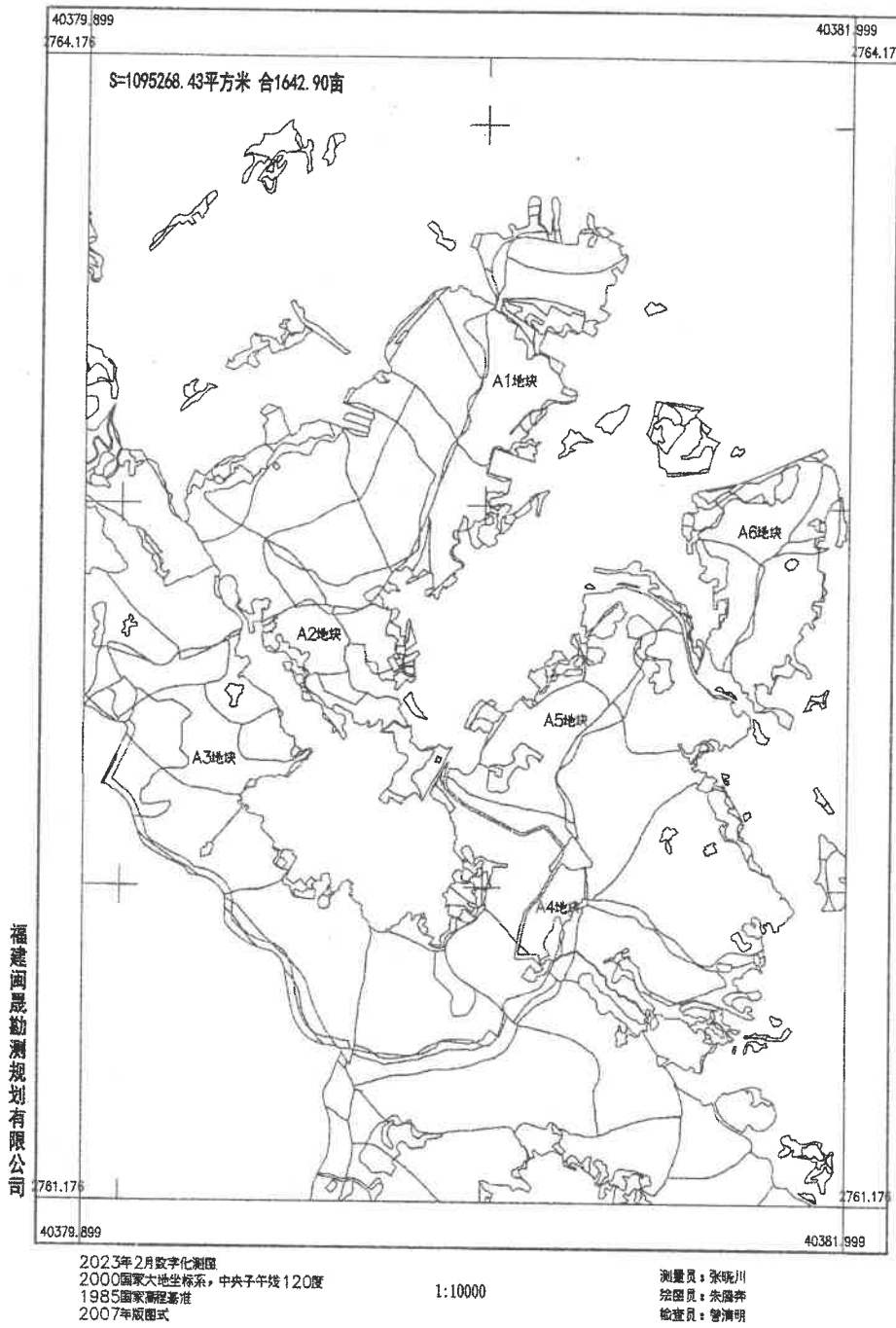
2. 山尾村林地地形图
3. 和弄村林地地形图
4. 互助村林地地形图



(此件主动公开)

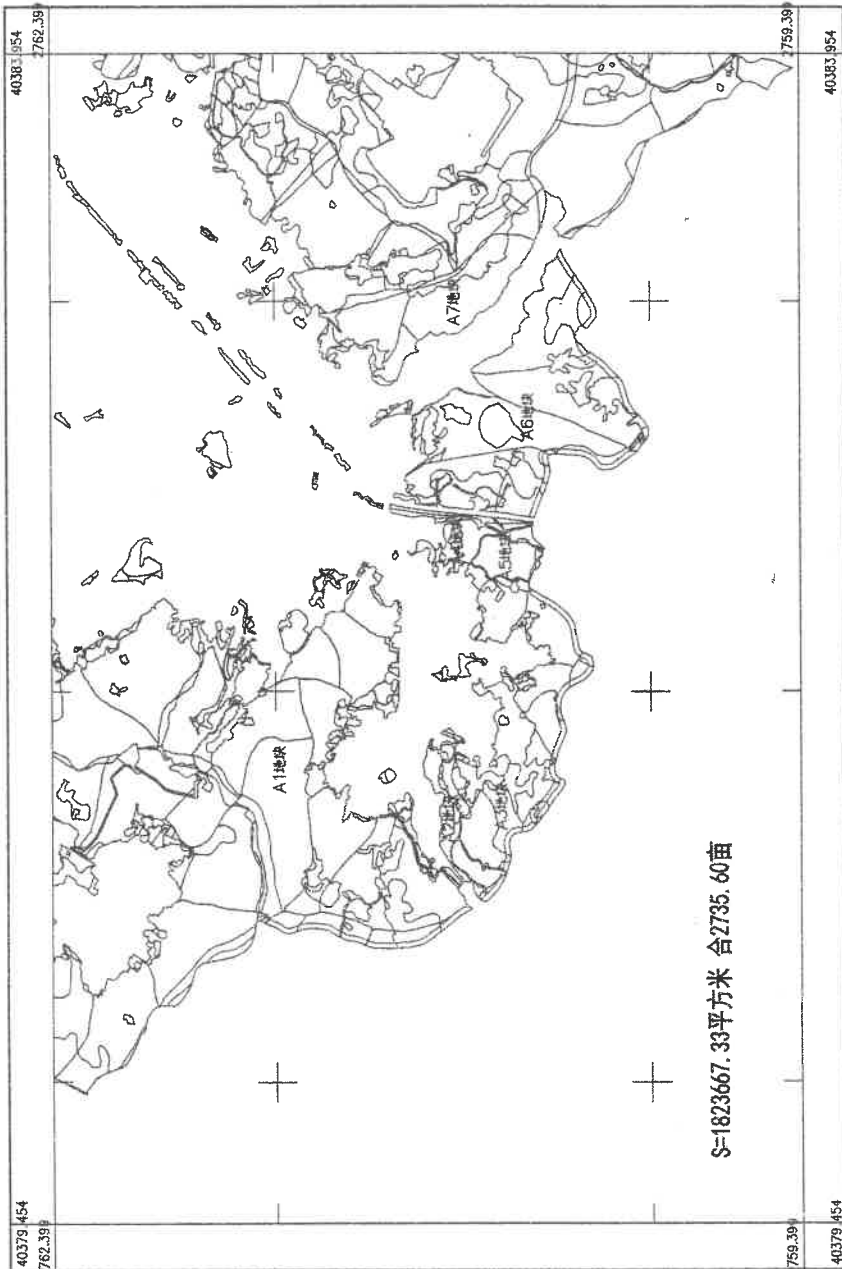
附件 2

涂寨镇山尾村林地地形图



附件 1

涂寨镇文峰村林地地形图



測圖員：張朝川  
繪圖員：朱麗萍  
檢查員：鄭澤明

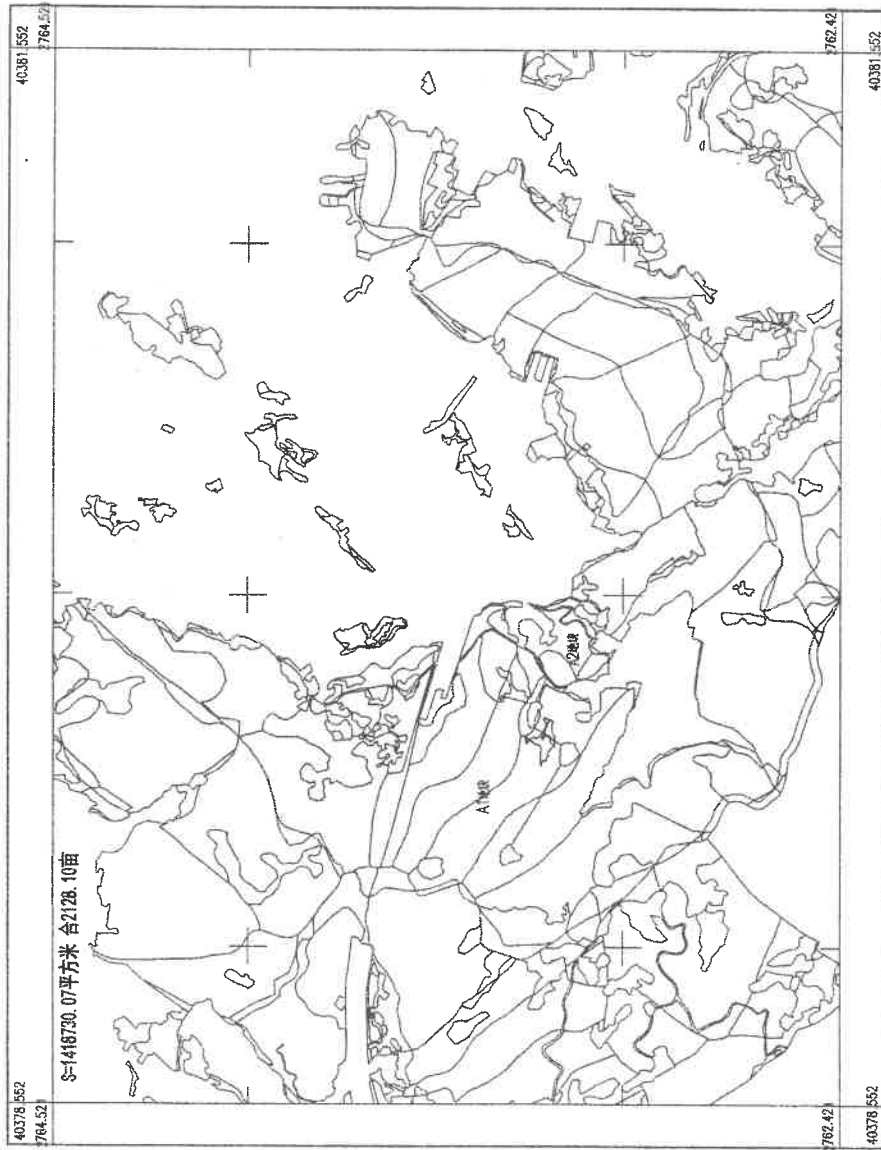
1:15000

2023年2月数字化測圖  
2000國家大地坐標系，中央子午線120度  
1985國家高程基準面  
2007年版圖式

福建國晟勘测规划有限公司

附件 4

涂寨镇互助村林地地形图



福建同晟勘测规划有限公司

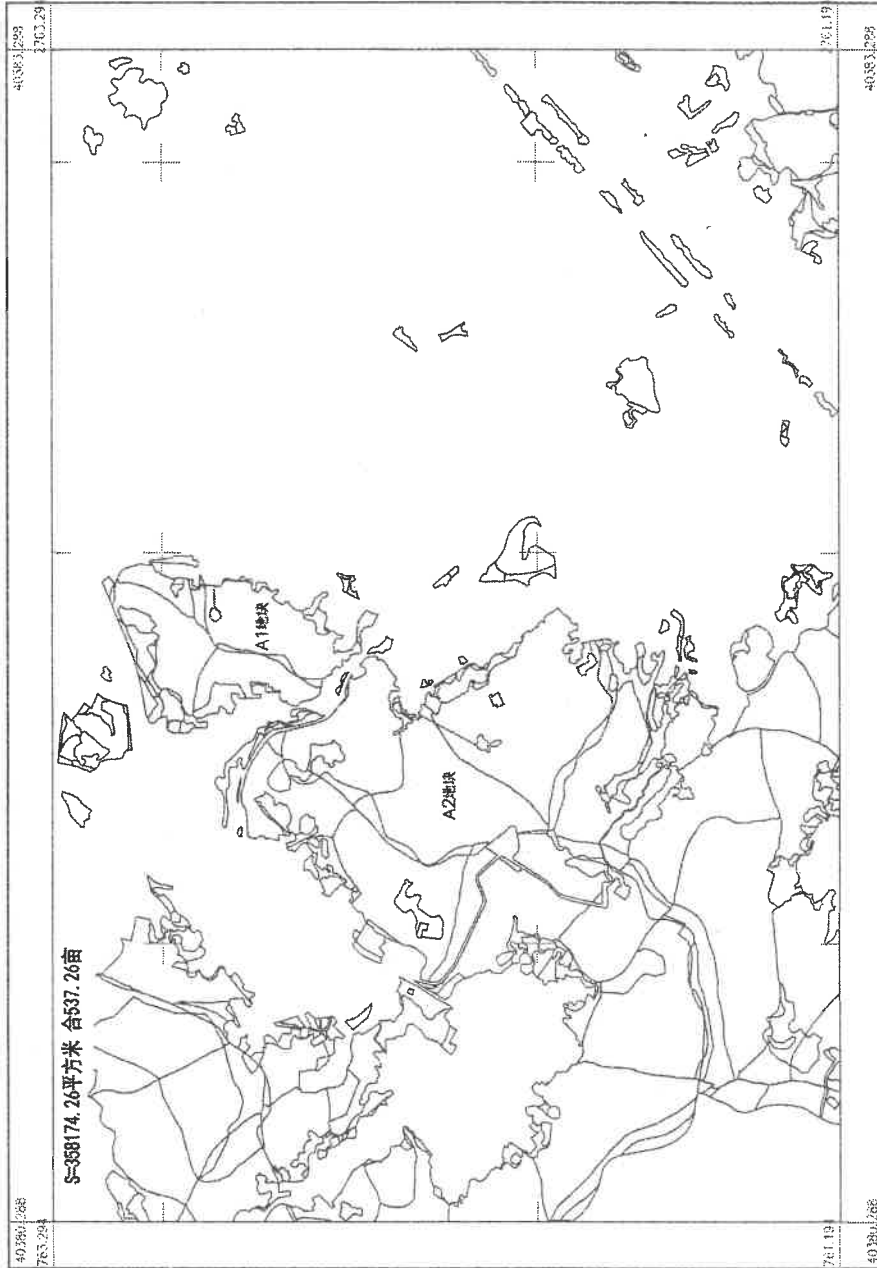
测图员：张峰川  
 绘图员：朱露萍  
 编图员：曾清明

2023年2月数字化测图  
 2000国家大地坐标系，中央子午线120度  
 1985国家高程基准  
 2007年规范式

1:10000

附件 3

涂寨镇和弄村林地地形图



測繪員：張曉川  
 繪圖員：朱騰奔  
 監製員：曾漢明

2012年之新數字高程圖  
 2000國家大地坐標系，中央子午線 120度  
 1985國家高程基準  
 2007年修測式

1:10000

福建國晟勘测規劃有限公司



